

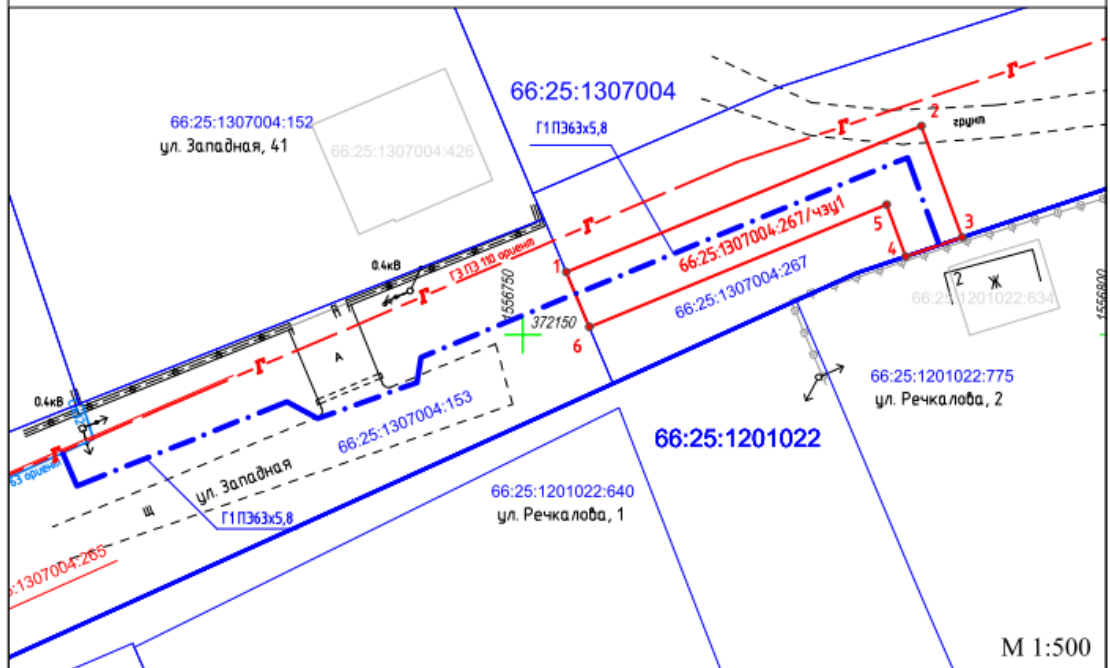
Сообщение № 1
о возможном установлении публичного сервитута

Руководствуясь статьей 39.42 Земельного кодекса Российской Федерации, Администрация Сысертского городского округа сообщает о возможном установлении публичного сервитута сроком на 10 лет в целях размещения линейного объекта системы газоснабжения, необходимого для организации газоснабжения населения, подключения (технологического присоединения) к сетям инженерно-технического обеспечения: «Газопровод низкого давления к жилому дому № 2 по ул. Речкалова, п. Бобровский», находящегося в Свердловской области, Сысертском городском округе, в отношении части земельного участка площадью 185 кв.м с кадастровым номером 66:25:1307004:267, площадью 2667 кв.м, видом разрешенного использования – дачное строительство (организация дачного хозяйства), категорией земель - земли сельскохозяйственного назначения, расположенного по адресу: Свердловская область, Сысертский район, установлено относительно ориентира, расположенного за пределами участка. Ориентир поселок Бобровский. Участок находится примерно в 10 м от ориентира по направлению на запад. Почтовый адрес ориентира: Свердловская область, Сысертский район.

Ознакомиться с ходатайством об установлении публичного сервитута и прилагаемым к нему описанием местоположения границ публичного сервитута можно по адресу: 624022, Свердловская область, город Сысерть, улица Ленина, дом 35, актовый зал (1 этаж), в приемное время: вторник с 15-00 до 17-00 часов, описание местоположения границ публичного сервитута размещено на сайте Сысертского городского округа в сети Интернет: <http://admsysert.ru/mun-services/publicniy-servitut/message>.

Правообладатели земельных участков, в отношении которых испрашивается публичный сервитут, если их права (обременения права) не зарегистрированы в Едином государственном реестре недвижимости, могут обратиться с заявлением об учете их прав (обременений права) на земельные участки с приложением копий документов, подтверждающих эти права (обременения права) в Администрацию Сысертского городского округа по адресу: 624022, Свердловская область, город Сысерть, улица Ленина, дом 35, кабинет № 3, в приемное время: понедельник – пятница с 08-00 до 17-00 часов. Срок подачи заявления - в течение 15 (пятнадцати дней) со дня опубликования данного извещения.

СХЕМА
расположения границ публичного сервитута в отношении части земельного участка
с кадастровым номером 66:25:1307004:267 для размещения газопровода низкого давления
к жилому дому № 2 по ул. Речкалова, п. Бобровский







Площадь части земельного участка с кадастровым номером 66:25:1307004:267, в отношении которой устанавливается публичный сервитут - 185 кв.м

Обозначение характерных точек границ	Координаты, м.	
	X	Y
1	372155.27	1556753.62
2	372167.53	1556783.48
3	372158.18	1556786.91
4	372156.57	1556782.16
5	372160.93	1556780.57
6	372150.66	1556755.56
1	372155.27	1556753.62

Система координат: МСК-66, зона 1
 Кадастровый квартал 66:25:1307004

Условные обозначения:

-  - Граница публичного сервитута ,
- 66:25:1307004:267/чзу1** - Обозначение части земельного участка, в отношении которой устанавливается публичный сервитут,
- 66:25:1307004:267** - Кадастровый номер земельного участка, на часть которого накладывается обременение в виде публичного сервитута,
-  - Местоположение действующего подземного газопровода,
-  - Проектное местоположение газопровода низкого давления,
-  - Характерная точка границ публичного сервитута

Сообщение № 2
о возможном установлении публичного сервитута

Руководствуясь статьей 39.42 Земельного кодекса Российской Федерации, Администрация Сысертского городского округа сообщает о возможном установлении публичного сервитута сроком на 49 лет для размещения и эксплуатации объекта электросетевого хозяйства: «Строительство отпайки от ВЛ-0,4 кВ Западная от ТП-71195 с установкой узла учета (электроснабжение ВРУ-0,4 кВ по адресу: Свердловская обл, Сысертский район, Дачное некоммерческое товарищество «Лесная поляна», улица Лесная, 10, К/№ 66:25:1307004:408)», находящегося в границах Сысертского городского округа Свердловской области, в отношении части земельного участка, площадью 264 кв.м, с кадастровым номером 66:25:1307004:1060, площадью 24732 кв.м, с видом разрешенного использования - земельные участки (территории) общего пользования, с категорией земель - земли сельскохозяйственного назначения, расположенного по адресу: Свердловская область, Сысертский район, Дачное некоммерческое товарищество «Лесная поляна».

Ознакомиться с ходатайством об установлении публичного сервитута и прилагаемым к нему описанием местоположения границ публичного сервитута можно по адресу: 624022, Свердловская область, город Сысерть, улица Ленина, дом 35, актовый зал (1 этаж), в приемное время: вторник с 15-00 до 17-00 часов, описание местоположения границ публичного сервитута размещено на сайте Сысертского городского округа в сети Интернет: <http://admsysert.ru/mun-services/publicniy-servitut/message>.

Правообладатели земельных участков, в отношении которых испрашивается публичный сервитут, если их права (обременения права) не зарегистрированы в Едином государственном реестре недвижимости, могут обратиться с заявлением об учете их прав (обременений права) на земельные участки с приложением копий документов, подтверждающих эти права (обременения права) в Администрацию Сысертского городского округа по адресу: 624022, Свердловская область, город Сысерть, улица Ленина, дом 35, кабинет № 3, в приемное время: понедельник – пятница с 08-00 до 17-00 часов. Срок подачи заявления - в течение 15 (пятнадцати дней) со дня опубликования данного извещения.

ГРАФИЧЕСКОЕ ОПИСАНИЕ

местоположения границ населенных пунктов, территориальных зон, особо охраняемых природных территорий, зон с особыми условиями использования территории

публичный сервитут под размещение объекта электросетевого хозяйства «Строительство отпайки от ВЛ-0,4 кВ Западная от ТП-71195 с установкой узла учета (электроснабжение ВРУ-0,4 кВ по адресу: Свердловская обл, Сысертский район, Дачное некоммерческое товарищество "Лесная поляна", улица Лесная, 10, К/№ 66:25:1307004:408)»

(наименование объекта, местоположение границ которого описано (далее - объект))

Раздел 1

Сведения об объекте		
N п/п	Характеристики объекта	Описание характеристик
1	2	3
1	Местоположение объекта	Свердловская область, Сысертский р-н
2	Площадь объекта ± величина погрешности определения площади ($P \pm \Delta P$), м ²	264 ± 6
3	Иные характеристики объекта	1. Публичный сервитут под размещение объекта электросетевого хозяйства «Строительство отпайки от ВЛ-0,4 кВ Западная от ТП-71195 с установкой узла учета (электроснабжение ВРУ-0,4 кВ по адресу: Свердловская обл, Сысертский район, Дачное некоммерческое товарищество "Лесная поляна", улица Лесная, 10, К/№ 66:25:1307004:408)» Действие публичного сервитута 49 лет 2. «Строительство отпайки от ВЛ-0,4 кВ Западная от ТП-71195 с установкой узла учета (электроснабжение ВРУ-0,4 кВ по адресу: Свердловская обл, Сысертский район, Дачное некоммерческое товарищество "Лесная поляна", улица Лесная, 10, К/№ 66:25:1307004:408)»

Раздел 2

Сведения о местоположении границ объекта					
1. Система координат МСК 66					
2. Сведения о характерных точках границ объекта					
Обозначение характерных точек границ	Координаты, м		Метод определения координат характерной точки	Средняя квадратическая погрешность положения характерной точки (Mt), м	Описание обозначения точки на местности (при наличии)
	X	Y			
1	2	3	4	5	6
1	371841.97	1555710.43	Геодезический метод	0.1	-
2	371837.84	1555709.45	Геодезический метод	0.1	-
3	371838.32	1555707.07	Геодезический метод	0.1	-
4	371848.18	1555659.51	Геодезический метод	0.1	-
5	371849.73	1555658.49	Геодезический метод	0.1	-
6	371864.18	1555656.16	Геодезический метод	0.1	-
7	371863.32	1555660.38	Геодезический метод	0.1	-
8	371851.72	1555662.22	Геодезический метод	0.1	-
1	371841.97	1555710.43	Геодезический метод	0.1	-
3. Сведения о характерных точках части (частей) границы объекта					
Обозначение характерных точек части границы	Координаты, м		Метод определения координат характерной точки	Средняя квадратическая погрешность положения характерной точки (Mt), м	Описание обозначения точки на местности (при наличии)
	X	Y			










3. Сведения о характерных точках части (частей) границы объекта					
Обозначение характерных точек части границы	Координаты, м		Метод определения координат характерной точки	Средняя квадратическая погрешность положения характерной точки (M _i), м	Описание обозначения точки на местности (при наличии)
	X	Y			
1	2	3	4	5	6
-	-	-	-	-	-

План границ публичного сервитута



Масштаб 1:400

Условные обозначения

	Характерная точка границы публичного сервитута
	Надписи номеров характерных точек границы публичного сервитута
	Граница публичного сервитута
	Граница охранной зоны, сведения о которой внесены в ЕГРН
	Обозначение объекта электросетевого хозяйства
	Существующая часть границы земельного участка, сведения о котором внесены в ЕГРН
	Надписи кадастрового номера земельного участка
	Граница кадастрового квартала
	Обозначение кадастрового квартала

Сообщение № 3
о возможном установлении публичного сервитута

Руководствуясь статьей 39.42 Земельного кодекса Российской Федерации, Администрация Сысертского городского округа сообщает о возможном установлении публичного сервитута сроком на 49 лет для размещения и эксплуатации объекта электросетевого хозяйства: «Строительство отпайки от ВЛ-0,4 кВ Южная от ТП-71216. Строительство ВЛ-0,4 кВ Северная от ТП-71216. Установка узлов учета (электроснабжение ВРУ-0,4 кВ по адресу: Свердловская обл, Сысертский р-н, юго-восток д. Б. Седельниково) (0,32 км, 4 т.у.)», находящегося в границах Сысертского городского округа Свердловской области, в отношении следующих частей земельных участков общей площадью – 533 кв.м:

1) части земельного участка площадью 143 кв.м с кадастровым номером 66:25:0701007:577, площадью 600 кв.м, видом разрешенного использования - территории общего пользования, категорией земель - земли населенных пунктов, расположенного по адресу: Свердловская область, Сысертский район, юго-восток деревни Большое Седельниково, участок 52. установлено относительно ориентира, расположенного за пределами участка. Ориентир пп 1816. Участок находится примерно в 750 м, по направлению на юг от ориентира;

2) части земельного участка площадью 179 кв.м с кадастровым номером 66:25:0701007:585, площадью 670 кв.м, видом разрешенного использования - территории общего пользования, категорией земель - земли населенных пунктов, расположенного по адресу: Свердловская область, Сысертский район, юго-восток деревни Большое Седельниково, участок 52. установлено относительно ориентира, расположенного за пределами участка. Ориентир пп 1816. Участок находится примерно в 750 м, по направлению на юг от ориентира;

3) части земельного участка площадью 205 кв.м с кадастровым номером 66:25:0701007:593, площадью 786 кв.м, видом разрешенного использования - территории общего пользования, категорией земель - земли населенных пунктов, расположенного по адресу: Российская Федерация, Свердловская область, городской округ Сысертский, деревня Большое Седельниково, улица Рябиновая, земельный участок 27Б;

4) части земельного участка площадью 179 кв.м с кадастровым номером 66:25:0701007:585, площадью 670 кв.м, видом разрешенного использования - территории общего пользования, категорией земель - земли населенных пунктов, расположенного по адресу: Свердловская область, Сысертский район, юго-восток деревни Большое Седельниково, участок 52. установлено относительно ориентира, расположенного за пределами участка. Ориентир пп 1816. Участок находится примерно в 750 м, по направлению на юг от ориентира.

Ознакомиться с ходатайством об установлении публичного сервитута и прилагаемым к нему описанием местоположения границ публичного сервитута можно по адресу: 624022, Свердловская область, город Сысерть, улица Ленина, дом 35, актовый зал (1 этаж), в приемное время: вторник с 15-00 до 17-00 часов, описание местоположения границ публичного сервитута размещено на сайте Сысертского городского округа в сети Интернет: <http://admsysert.ru/mun-services/publichniy-servitut/message>.

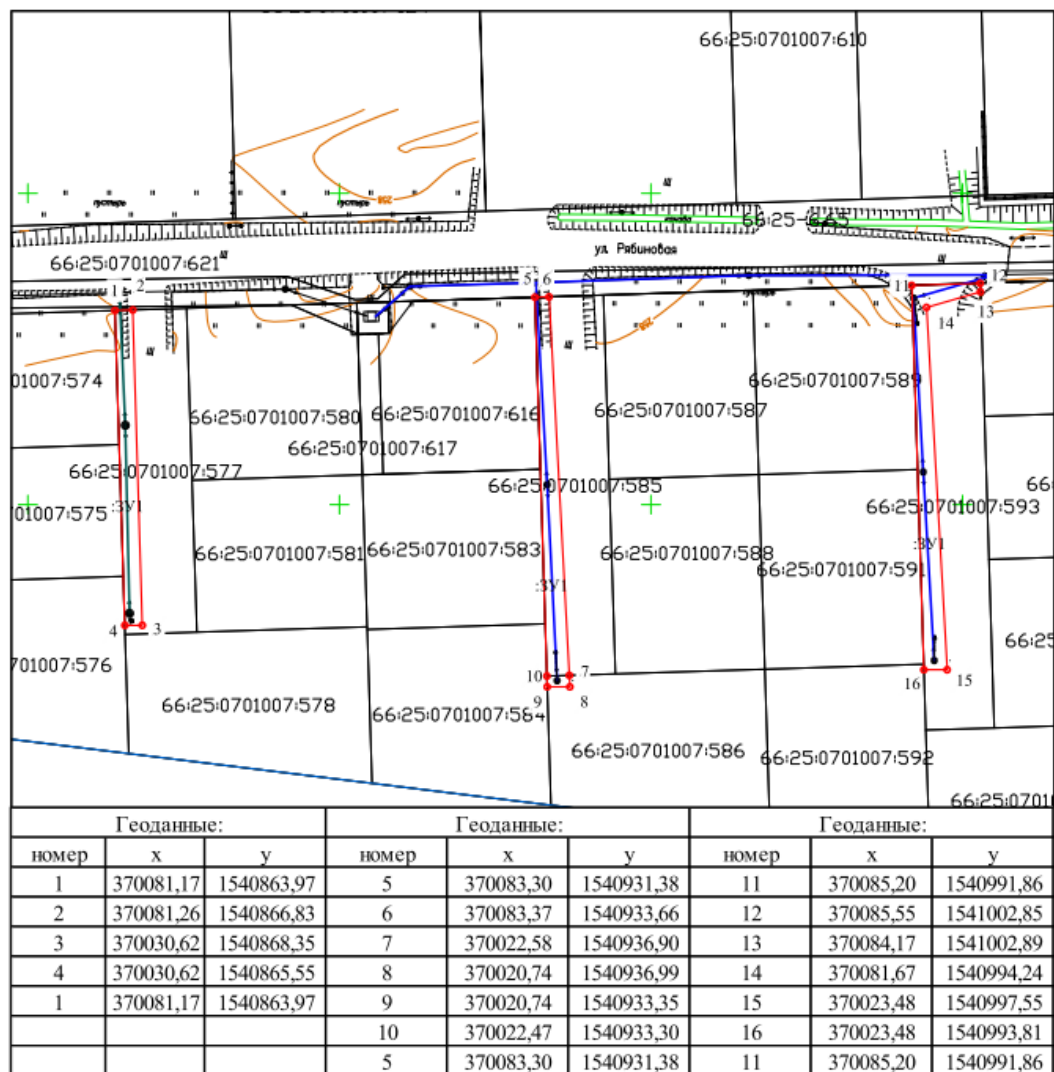
Правообладатели земельных участков, в отношении которых испрашивается публичный сервитут, если их права (обременения права) не зарегистрированы в Едином государственном реестре недвижимости, могут обратиться с заявлением об учете их прав (обременений права) на земельные участки с приложением копий документов, подтверждающих эти права (обременения права) в Администрацию Сысертского городского округа по адресу: 624022, Свердловская область, город Сысерть, улица Ленина, дом 35, кабинет № 3, в приемное время: понедельник – пятница с 08-00 до 17-00 часов. Срок подачи заявления - в течение 15 (пятнадцати дней) со дня опубликования данного извещения.

Схема границ публичного сервитута

Адрес : Строительство отпайки от ВЛ-0,4 кВ Южная от ТП-71216, Строительство ВЛ-0,4 кВ Северная от ТП-71216. Установка узлов учета (электропитание ВРУ-0,4 кВ по адресу: Свердловская обл, Сысертский р-н, юго-восток д. Б.Седельниково) (0,32 км, 4 т.у.)

Земельный участок: 66:25:0701007:577, 66:25:0701007:585, 66:25:0701007:586, 66:25:0701007:593

Площадь: 533 кв.м



Условные обозначения:

:ЗУ1 - граница сервитута

:11 - земельный участок по сведениям ГКН

66:25:2702001 - обозначение кадастрового квартала

○² - обозначение характерной точки границы сервитута